

## • 2,7 km [5] Sauvagemont

Traverser la rue avec prudence. Poursuivre en face dans la rue du Réservoir. Lorsque la rue s'incurve à gauche, s'engager à droite dans le sentier du Bois Mastrade entre des haies. A son extrémité il débouche sur la rue du Fond d'Agny que l'on suit à gauche. Celle-ci descend entre les villas et les jardins sur 400 m et redevient le sentier du Bois Mastrade qui continue dans le bois avec les balises blanc-rouge. A l'endroit où il rejoint la rue du Chêne au Corbeau qui débouche à gauche, suivre les balises blanc-rouge pour remonter à droite le chemin du Chêne aux Corbeaux dans le vallon boisé. Au sommet l'itinéraire rejoint la rue Collart (aussi route d'Aywiers) dans un tournant et s'engage à 90 degrés à gauche. Sans changer de direction, croiser la rue de la Croix Rolland.

Après environ 250 m, s'échapper par le sentier des Bruyères qui s'ouvre à droite. Il serpente en sous-bois et arrive au cimetière de Couture-Saint-Germain. Nous quittons ici les balises blanc-rouge des GR. Au cimetière tourner à gauche dans le sentier de la Sapinière. Plus loin on aperçoit le mur d'enceinte de l'ancienne abbaye d'Aywiers et une porte monumentale. A environ 100 m de la porte (panneau « *Propriété privée* »), s'engager dans un sentier à droite qui descend vers la vallée où coule la Lasne.

Un tourniquet donne accès à une longue prairie bordée par le mur d'enceinte et la Lasne (sentier du Grand Pré). Après deux passerelles sur des fossés, un étroit tourniquet donne accès à la

## • 3,8 km [6] Rue de l'Abbaye à Lasne.

A droite en traversant la rue nous atteignons le point d'arrivée (parking de l'ancienne gare de Maransart).

### Abbaye d'Aywiers

A gauche dans la rue de l'Abbaye, observer une première porte de l'abbaye datant de 1750 qui est dédiée à Saint Benoît avec une plaque commémorative à Sainte Lutgarde. Elle y vécut 40 ans jusqu'à son décès en 1246.

Plus loin, après une deuxième porte de 1770 avec le monogramme de




une chapelle datant de la même année abrite un bas-relief représentant le Christ entourant de son bras Lutgarde agenouillée au pied de la Croix. Une statue en bois de même inspiration provenant de l'abbaye se trouve à l'église de Ways.

De sa fondation jusqu'à sa fermeture, l'abbaye a connu des périodes de prospérité et de destruction lors de conflits. Elle posséda un riche patrimoine de fermes dont la Cour d'Aywiers et la cense d'Agnissart toutes deux à Baisy-Thy.

Après trois reconstructions, l'abbaye fut restaurée au XVIII<sup>e</sup> siècle sous l'abbatit d'Eléonore de Harvengt. Supprimée en 1796, les religieuses eurent vingt jours pour quitter les lieux. Elles ont été accueillies dans différents châteaux dont celui de La Motte où quatre d'entre elles décédèrent.

L'un des bâtiments bien conservés, accolé à une tour récente, est l'ancienne maison des directeurs de conscience issus de l'abbaye de Villers.

Les biens sont actuellement morcelés en plusieurs propriétés privées.



#### Transports publics

Bus TEC 29 Genappe-Céroux-Aywiers-Ottignies  
Bus TEC 28 Genappe-Tangissart-Court-Saint-Etienne-Ottignies  
Bus TEC 19 Nivelles-Genappe-Bousval-Ottignies  
Ligne SNCB Ottignies-Villers-la-Ville-Charleroi

**Bousval en balade :** avril 2020  
**Copyright :** Colette Wibo & Ghislain Grégoire  
**Chemins 141** www.chemins141.be


**Editeur responsable :** M. Fourny mfourny@skynet.be  
**Avertissement.** Ce circuit n'est pas balisé. La description de cet itinéraire et les points de repère sont donnés à titre purement indicatif et n'engagent en aucune manière la responsabilité de l'association Chemins 141. Le tracé indiqué doit être considéré comme une suggestion. En cas d'accident, la responsabilité de Chemins 141 ne peut être engagée.  
Les chiens doivent être tenus en laisse.



## Bousval en balade Circuit n° 13 (14 km)

Bousval entre deux abbayes  
cisterciennes

### De Villers-la-Ville à Aywiers



Abbaye de Villers-la-Ville (Gravure de Beterham 1726)

### Abbaye de Villers-la-Ville

Fondée en 1146 par des moines cisterciens, l'abbaye de Villers vécut son apogée au XIII<sup>e</sup> siècle. Transformés en style classique au XVIII<sup>e</sup> siècle, les bâtiments médiévaux sont vendus comme bien national français en 1796. Après un siècle de pillages, les ruines sont acquises par l'Etat belge pour être restaurées.

Des moines de Villers officiaient chaque jour dans la chapelle du Try-au-Chêne. Par un orifice muré, ils transmettaient des potions et plantes médicinales aux habitants.

Descendant de Thiry Le Jeune, seigneur de la Baillerie, l'abbé Martin Cupis de Camargo, moine à Villers, participa à la reconstruction de la ferme abbatiale (1714). Elle porte un cartouche à son nom.

Un des derniers moines de Villers, Dom Gobbe, fut vicaire à Bousval en 1794 et résida à la Baillerie. Il perpétua la coutume de célébrer la messe quotidienne à la Chapelle du Try-au-Chêne.



**Départ:** carrefour (parking) des rues Bois d'Hez à Baisy-Thy et de l'Abbaye à Villers-la-Ville, devant le restaurant « *Le Chalet de la Forêt* »

• **[1] Ruines de l'abbaye de Villers**

Immédiatement à droite de la taverne « *Le chalet de la Forêt* », escalader le sentier abrupt qui s'élève dans le bois au-dessus de la route. L'itinéraire musarde dans le bois d'Hez en suivant les marques blanc-rouge du GR126. Il ignore tous les chemins interdits qui s'ouvrent à gauche et à droite. Au bas d'une raide descente, bifurquer à gauche et franchir un ri canalisé sous le sentier. Il faut ensuite patauger dans des étendues boueuses voire inondées par le travail de castors pour atteindre une passerelle en béton sur le ri d'Hez et grimper en face le sentier parfois glissant (tuyau de PVC partiellement enterré) entre deux clôtures.

Au sommet, toujours accompagnés par les balises blan-rouge, suivre à gauche, sur environ 100 m, la route reliant Baisy-Thy et Tangissart. Au niveau de la maison n° 79 emprunter à droite le chemin vers le



sommet du plateau cultivé. On aperçoit bientôt la gracieuse silhouette de la chapelle du Try-au-Chêne (1608) se profiler sur la gauche.

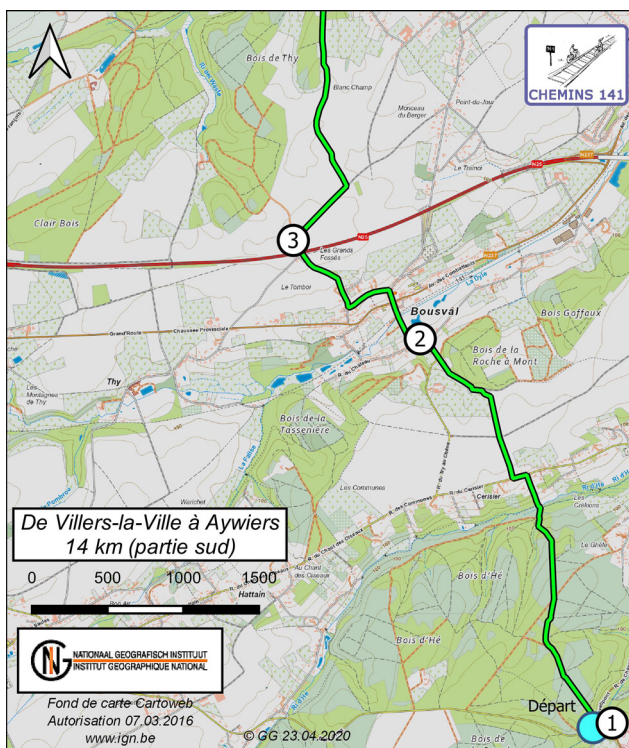
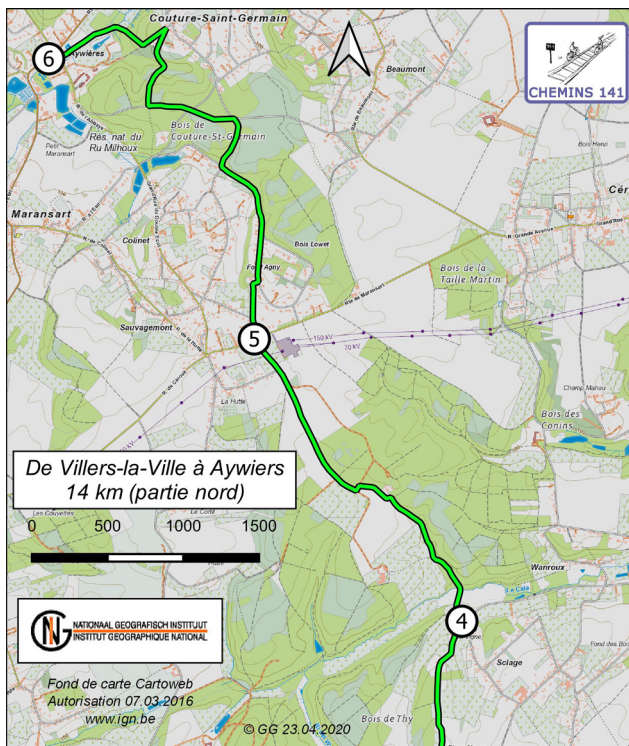
Traverser le chemin de crête. Nous quittons ici les balises GR blanc-rouge pour poursuivre tout droit, juste à droite du socle d'une ancienne potale. Le sentier de Saint-Hubert (n° 81) longe une culture puis rejoint un sentier descendant qui s'incurve vers la gauche. Nous franchissons finalement un tourniquet près d'une barrière qui donne accès au chemin du Grand Arbre. Suivre l'asphalte à gauche.



Au-delà des premières maisons de Bousval, en négligeant une rue qui remonte à gauche vers la ferme de la Baillerie, l'itinéraire débouche face au mur du

• **3,4 km [2] Château de Bousval**

Tourner à gauche, puis à droite, pour longer l'enceinte



du château jusqu'au pont sur la Dyle. Franchir le RAVeL, ancienne ligne ferroviaire Ottignies-Manage, et remonter la rue jusqu'aux feux lumineux. Traverser l'avenue des Combattants N237. Gravier en face la rue pavée qui passe devant l'église. Peu après, gagner à gauche la rue Haute.

Au T tourner à droite et continuer la montée par le chemin creux des Grands Fossés. A partir d'ici les balises GR blanc-rouge nous accompagnent. A la fourche prendre à droite jusqu'au passage sous le pont de la route N25. A la bifurcation suivante, s'engager à droite devant la



• **1,6 km [3] Chapelle St-Donat**

Après 600 m, nous prenons le premier embranchement à gauche. Ce chemin de l'Alfer s'étire sur une longue distance entre les cultures. Il se prolonge à l'abri de talus bordés d'arbres pour atteindre les maisons du lieu-dit

• **2,3 km [4] Fond du Sclage**

Ignorer la rue pavée qui part à droite et sans changer de direction poursuivre en sous-bois. Le tracé dépasse une barrière et un tourniquet et atteint un ponceau sur le Cala. Une courte grimpette sur le talus donne accès à un pittoresque sentier qui chemine à flanc du coteau boisé. Ignorer un sentier qui débouche sur la droite. A 100 mètres, au carrefour de sentiers, choisir la voie de droite. Le sentier en creux est parfois étroit et remonte peu à peu pour atteindre un chemin plus large, le chemin des Français, à l'endroit appelé « *Pavillon Bal* », du nom d'un joli pavillon de



chasse aujourd'hui disparu pour faire place à une habitation moderne.

Prendre à gauche le large chemin et le poursuivre en ignorant toutes les voies latérales. Le chemin quitte bientôt le sous-bois,

traverse une large zone cultivée, dépasse la rue A. Fievez à gauche et atteint la rue La Hutte au lieu-dit